

# Николай Михайлович Пржевальский

Проект 5В



# Николай Михайлович Пржевальский (1839-1888)

Пржевальский Николай Михайлович - российский путешественник, исследователь Центральной Азии; почетный член Петербургской АН (1878), генерал-майор (1886). Руководил экспедицией в Уссурийский край (1867-1869) и четырьмя экспедициями в Центральную Азию (1870-1885).



## Детские годы и юность.

Родился в мелкопоместной дворянской семье, потомок запорожского казака. Отец Пржевальского умер в 1846 году, и мальчика воспитывал дядя, прививший ему страсть к охоте и путешествиям. В 1855 году по окончании Смоленской гимназии зачислен на военную службу унтер-офицером в пехотный полк. Через год Пржевальский поступил в Академию Генерального штаба. В 1860 году сделал доклад «О сущности жизни на земле». Блестяще окончив Академию, преподавал географию и историю в Варшавском юнкерском училище, воспитывая гуманизм и любовь к истине.



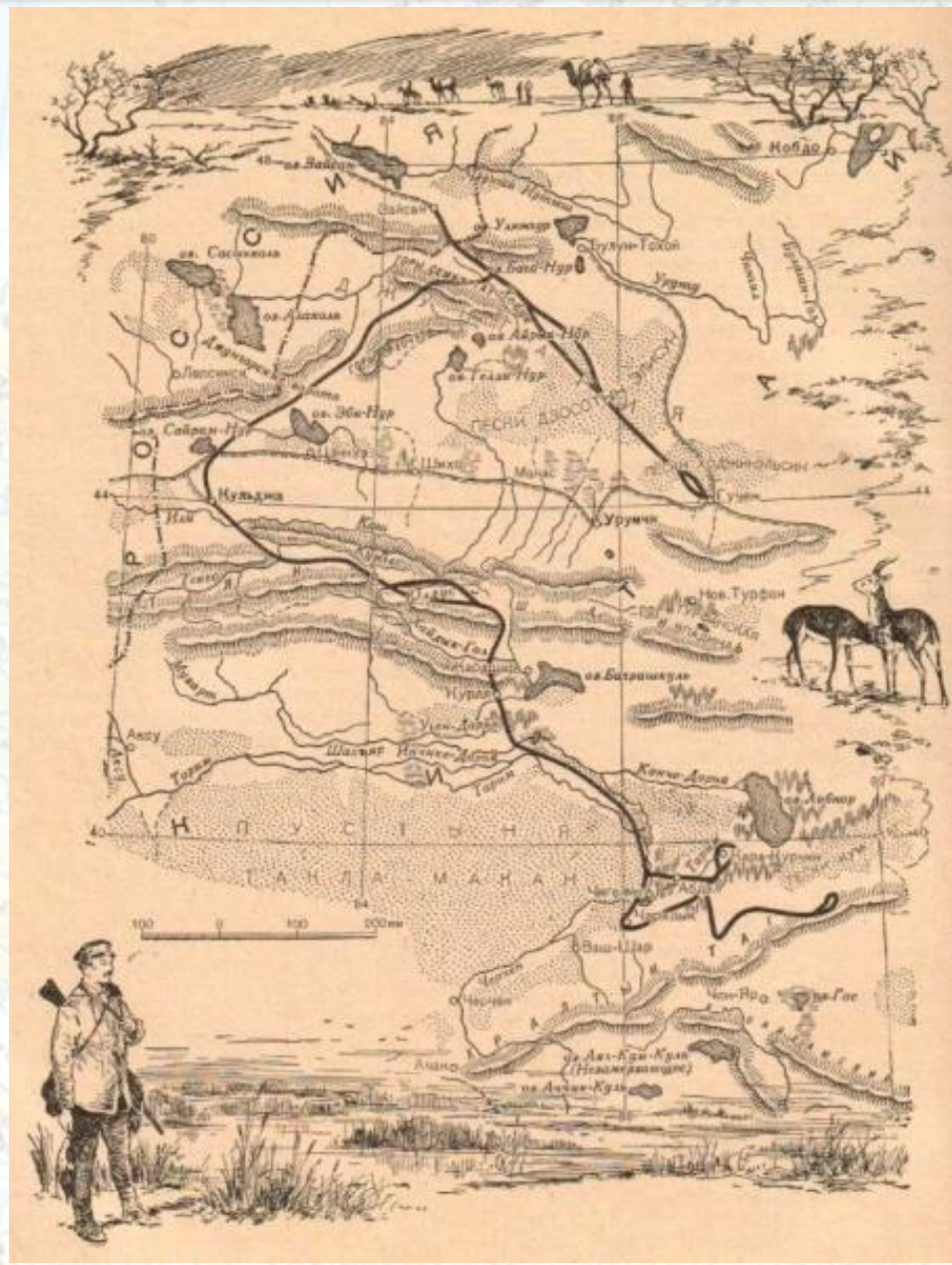
# Первая экспедиция

В 1867-1869 годах исследовал Уссурийский край. В первой экспедиции по Центральной Азии в 1870-1873 годах, исследуя Монголию, Китай и Тибет, Пржевальский выяснил, что Гоби - не поднятие, а впадина с холмистым рельефом. Наньшань - не хребет, а горная система. Он открыл нагорье Бэйшань, котловину Цайдам, три хребта в Куньлуне и семь крупных озер. Результаты экспедиции принесли ему мировую известность, Пржевальский был награжден высшей наградой Географического общества - Большой Константиновской медалью.

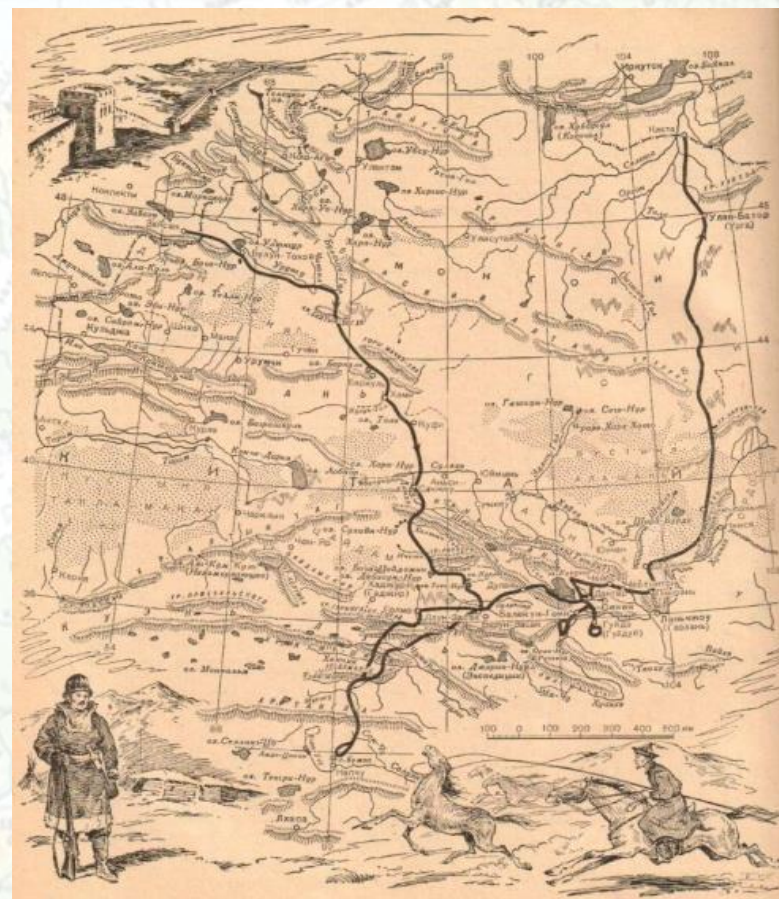


# Вторая экспедиция

Во второй экспедиции 1876-1877 годов Пржевальским открыты горы Алтынтаг; дано первое описание озера Лобнор (ныне высохшего) и питающих его рек Тарима и Кончедарьи.



# Третья экспедиция



В третьей Центральноазиатской экспедиции 1879-1880 годов он выявил ряд хребтов в Наньшане, Куньлуне и на Тибетском нагорье, заснял озеро Кукунор, верховья Хуанхэ и Янцзы.



# Четвертая экспедиция

Четыре путешествия в Центр. Азию.

Н. М. Пржевальского



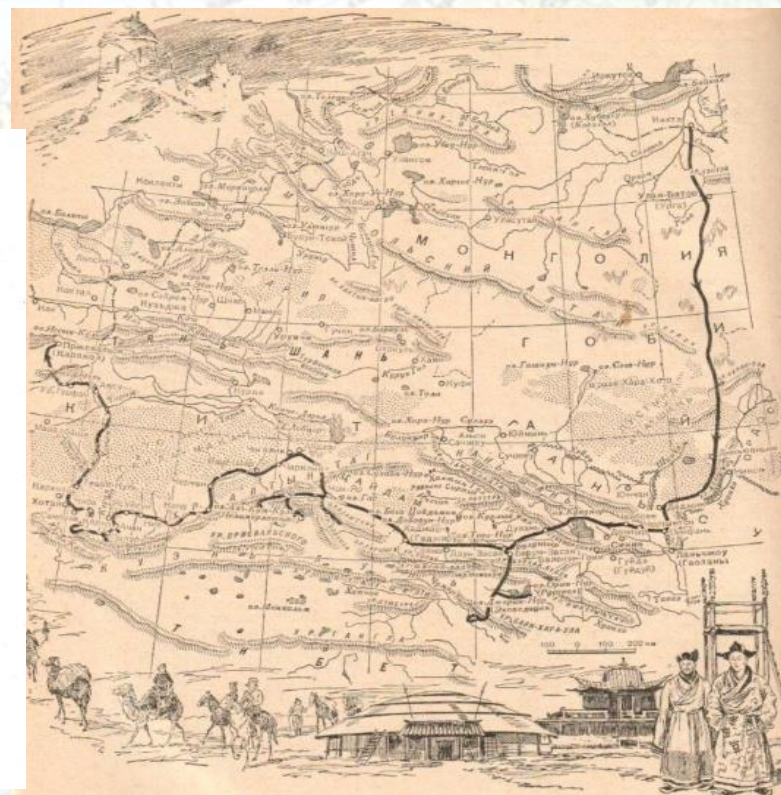
Фотограф. съ. нату.

В. И. Роборовского

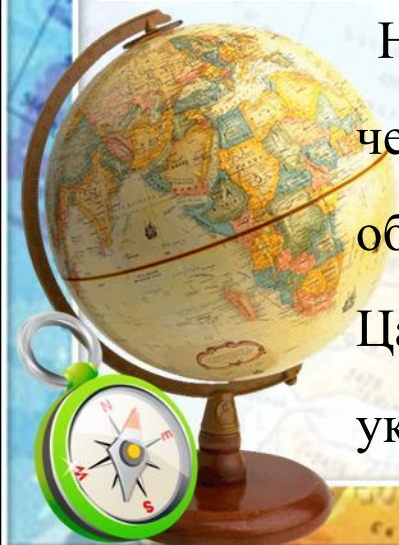
ИРИЧИНОВЪ, БЕЗОНОВЪ, ДОБРЫНИНЪ, ДОРЖИЕВЪ, ХЛЫБНИКОВЪ, БАННИКОВЪ, ПРОТОПОВЪ, ТЕЛШОВЪ, РОДИОНОВЪ, ЖАРНИКОВЪ, ЖАРКОЙ, МАКСИМОВЪ,  
НЕФЕДОВЪ, КВАКОВЪ, ПЕРЕВАЛОВЪ, СОКОВИКОВЪ, ПОЛУЯНОВЪ, ИСУВОВЪ.

КОНВОЙ ЭКСПЕДИЦИИ.

*Историческое общество, Санкт-Петербург, Вас. Острожковская, лит. 2072.*



Невзирая на мучительную болезнь, Пржевальский отправился в четвертую экспедицию 1883-1885 годов, во время которой обнаружил ряд новых озер и хребтов в Куньлуне, оконтурил Цайдамскую котловину, почти за 60 лет до открытия пика Победы указал на его существование.



# Пятая экспедиция

В 1888 году, отправляясь в новое путешествие, горько плакал, как бы прощаясь навсегда. По прибытии в Каракол почувствовал себя плохо и через несколько дней скончался.





# Интересные факты

Пржевальский известен как один из величайших путешественников, который провел в 5 экспедициях 11 лет своей жизни. Общая длина его рабочих маршрутов составляет 31500 км. Он получил высшие награды ряда географических обществ, избран почетным доктором нескольких университетов, стал почетным членом 24 научных учреждений ряда стран и почетным гражданином Петербурга и Смоленска.






В 1891 году в честь Пржевальского Русское географическое общество учредило серебряную медаль и премию его имени; в 1946 году учреждена золотая медаль имени Пржевальского.



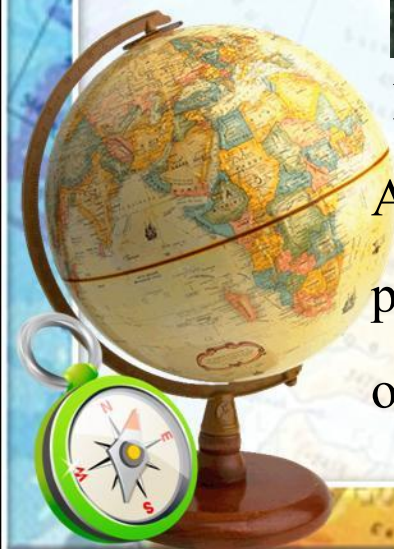


Во время экспедиций были собраны богатые зоологические коллекции (свыше 7,5 тысяч экспонатов); открыто несколько новых видов животных, включая дикого верблюда, дикую лошадь, медведя пищухоеда и др.)





В его честь названы: город, хребет в Куньлуне, ледник на Алтае, несколько видов животных (в том числе лошадь) и растений. Пржевальскому установлены памятники: недалеко от озера Иссык-Куль (у его могилы) и в Петербурге.





Его гербарии содержат около 16 тысяч экземпляров растений, составляющих 1700 видов, из которых 218 видов и 7 родов были описаны впервые. Поражали богатством его минералогические коллекции.





20 октября 1888 великого путешественника Николая Михайловича Пржевальского не стало. В 1889 году у его могилы был установлен памятник. На глыбе гранита возвышается бронзовый орёл с оливковой ветвью в клюве, как символ славы и величия отважного исследователя, ставшего примером для многих поколений учёных и путешественников по всему миру.



# Расположение улицы

